

АТЛАС

з історії України

10 (1900-1938 рр.)
КЛАС



ІНСТИТУТ
ПЕРЕДОВИХ
ТЕХНОЛОГІЙ

Купуйте електронну
версію

З М І С Т

сторінки

масштаб

1	ЕКОНОМІЧНИЙ РОЗВИТОК УКРАЇНСЬКИХ ЗЕМЕЛЬ на початку ХХ ст.	1 : 5 500 000
2	СУСПІЛЬНО-ПОЛІТИЧНЕ ЖИТТЯ на УКРАЇНСЬКИХ ЗЕМЛЯХ на початку ХХ ст.	1 : 5 500 000
3	ДЕМОГРАФІЧНИЙ СТАН УКРАЇНСЬКИХ ЗЕМЕЛЬ на початку ХХ ст.	1 : 6 700 000
4	УКРАЇНА в роки ПЕРШОЇ РОСІЙСЬКОЇ РЕВОЛЮЦІЇ 1905 – 1907 рр.	1 : 5 500 000
5	УКРАЇНА в 1907 – 1914 рр.	1 : 5 500 000
6	УКРАЇНСЬКІ ПОЛІТИЧНІ ПАРТІЇ, ГРОМАДСЬКІ ОРГАНІЗАЦІЇ і ЗБРОЙНІ ФОРМУВАННЯ в РОКИ ПЕРШОЇ СВІТОВОЇ ВІЙНИ 1 : 18 000 000 БОЙОВИЙ ШЛЯХ ЛЕГІОНУ УКРАЇНСЬКИХ СІЧОВИХ СТРІЛЬЦІВ (1914 – 1917 рр.) 1 : 2 500 000	
7	УКРАЇНА в ПЕРШІЙ СВІТОВІЙ ВІЙНІ (1914 – 1915 рр.) 1 : 7 000 000 УКРАЇНА в ПЕРШІЙ СВІТОВІЙ ВІЙНІ (1916 – 1917 рр.) 1 : 7 000 000 Бій за гору Маківку (28 квітня – 2 травня 1915 р.) 1 : 100 000	
8	ПОЧАТОК ВИЗВОЛЬНИХ ЗМАГАНЬ УКРАЇНСЬКОГО НАРОДУ. УТВОРЕННЯ УКРАЇНСЬКОЇ НАРОДНОЇ РЕСПУБЛІКИ (березень 1917 – березень 1918 рр.) 1 : 6 700 000	
9	ПЕРША ВІЙНА РАДЯНСЬКОЇ РОСІЇ з УКРАЇНСЬКОЮ НАРОДНОЮ РЕСПУБЛІКОЮ (грудень 1917 – травень 1918 рр.) 1 : 5 500 000	
10	УКРАЇНСЬКА ДЕРЖАВА. УТВОРЕННЯ ДИРЕКТОРІЇ та ВІДНОВЛЕННЯ УНР (травень – листопад 1918 р.) 1 : 6 700 000	
11	ЗАХІДНОУКРАЇНСЬКІ ЗЕМЛІ у жовтні 1918 – серпні 1919 рр. 1 : 3 000 000 ЧОРТКІВСЬКА НАСТУПАЛЬНА ОПЕРАЦІЯ (ОФЕНЗИВА) УКРАЇНСЬКОЇ ГАЛИЦЬКОЇ АРМІЇ. ЗАВЕРШЕННЯ ОКУПАЦІЇ ГАЛИЧИНИ ПОЛЬЩЕЮ (червень – липень 1919 р.) 1 : 2 500 000	
12	ДРУГА РАДЯНСЬКО-УКРАЇНСЬКА ВІЙНА. ВСТАНОВЛЕННЯ в УКРАЇНІ БІЛЬШОВИЦЬКОГО РЕЖИМУ (грудень 1918 – червень 1919 рр.) 1 : 6 700 000	
13	НАСТУП БІЛОГВАРДІЙЦІВ в УКРАЇНІ. КОНТРНАСТУП ОБ'ЄДНАНИХ УКРАЇНСЬКИХ АРМІЙ та ЇХНЯ ПОРАЗКА (липень – жовтень 1919 р.) 1 : 8 000 000 РОЗГРОМ АРМІЇ ДЕНІКІНА. ВІДНОВЛЕННЯ БІЛЬШОВИЦЬКОГО РЕЖИМУ в УКРАЇНІ (жовтень 1919 – квітень 1920 рр.) 1 : 8 000 000	
14	РАДЯНСЬКО-ПОЛЬСЬКА ВІЙНА і УКРАЇНА. РОЗГРОМ ВІЙСЬК ВРАНГЕЛЯ і ЗАГОНІВ МАХНА (квітень 1920 – листопад 1921 рр.) 1 : 6 000 000	
15	КУЛЬТУРА і ДУХОВНЕ ЖИТТЯ в УКРАЇНІ 1917 – 1920 рр. 1 : 5 500 000	
16	СТАН ЕКОНОМІКИ УКРАЇНИ в 1921–1928 рр. НОВА ЕКОНОМІЧНА ПОЛІТИКА в УСРР 1 : 5 500 000	
17	ЦЕРКОВНО-РЕЛІГІЙНЕ ЖИТТЯ в УКРАЇНІ в 1921–1930 рр. 1 : 8 000 000 УКРАЇНСЬКА ПОЛІТИЧНА ЕМІГРАЦІЯ в МІЖВОЄННИЙ ПЕРІОД 1 : 18 000 000	
18	РАДЯНСЬКА МОДЕРНІЗАЦІЯ УКРАЇНИ. СТАН ЕКОНОМІКИ в 1928–1939 рр. 1 : 5 500 000	
19	КУЛЬТУРНЕ ЖИТТЯ УКРАЇНИ в 1921–1939 рр. 1 : 5 500 000	
20	ЗАХІДНОУКРАЇНСЬКІ ЗЕМЛІ в 1920–1939 рр. 1 : 3 500 000	

ЕКОНОМІЧНИЙ РОЗВИТОК УКРАЇНСЬКИХ ЗЕМЕЛЬ на початку XX ст.

Масштаб 1 : 5 500 000



СУСПІЛЬНО-ПОЛІТИЧНЕ ЖИТТЯ на УКРАЇНСЬКИХ ЗЕМЛЯХ на початку XX ст. Масштаб 1 : 5 500 000

СЕЛЯНСЬКИЙ РУХ
Інтенсивність селянського руху (по губерніях
Російської імперії, землях Австро-Угорщини)

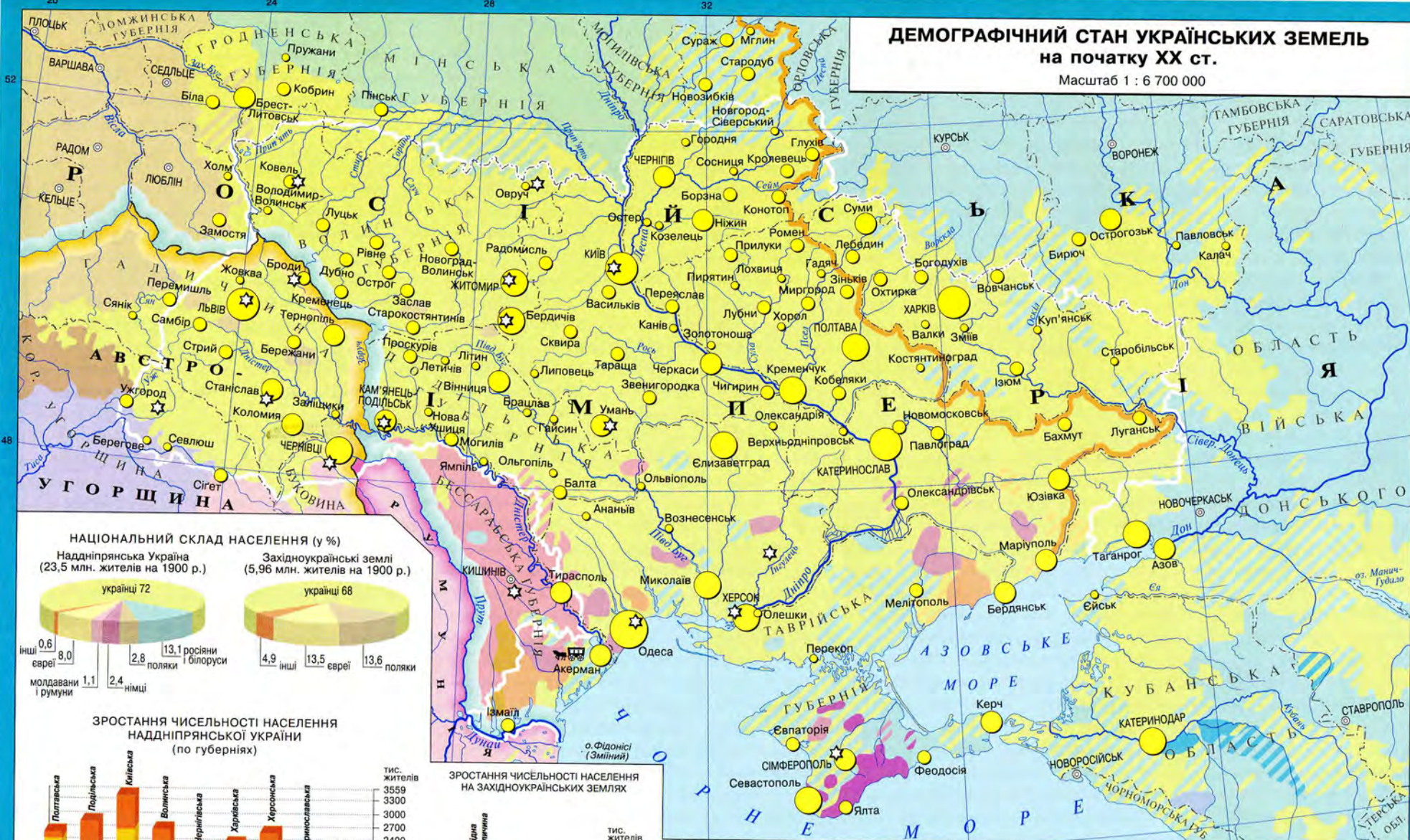
■ найбільша (від 1280 до 1640 виступів)
■ середня (від 280 до 765 виступів)
■ слабка (від 100 до 175 виступів)

Містків Центри масових виступів (понад 1000 осіб)



ДЕМОГРАФІЧНИЙ СТАН УКРАЇНСЬКИХ ЗЕМЕЛЬ на початку XX ст.

Масштаб 1 : 6 700 000



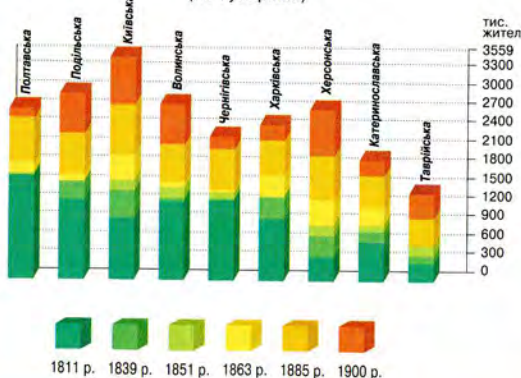
НАЦІОНАЛЬНИЙ СКЛАД НАСЕЛЕННЯ (у %)

Надніпрянська Україна
(23,5 млн. жителів на 1900 р.)

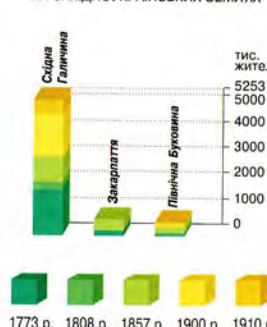
Західноукраїнські землі
(5,96 млн. жителів на 1900 р.)



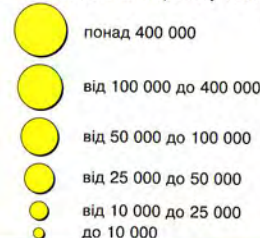
ЗРОСТАННЯ ЧИСЕЛЬНОСТІ НАСЕЛЕННЯ НАДНІПРЯНСЬКОЇ УКРАЇНИ (по губерніях)



ЗРОСТАННЯ ЧИСЕЛЬНОСТІ НАСЕЛЕННЯ НА ЗАХІДНОУКРАЇНСЬКИХ ЗЕМЛЯХ



ЧИСЕЛЬНОСТІ НАСЕЛЕННЯ В МІСТАХ (жителів за даними перепису 1900 р.)



НАРОДИ		
 Українці	 Румуни	 Угорці
 Росіяни	 Молдавани	 Гагаузи
 Білоруси	 Греки	 Кримські татари
 Поляки	 Цигани	
 Словаки	 Вірмени	
 Болгари	 Євреї	
 Німці	 Адиги (черкеси)	

“Межа особисті”
на схід від якої
євреям було
заборонено
селитися

"Межа осілости",
на схід від якої
євреям було
заборонено
селитися

УКРАЇНА в роки ПЕРШОЇ РОСІЙСЬКОЇ РЕВОЛЮЦІЇ 1905 – 1907 рр.

Масштаб 1 : 5 500 000



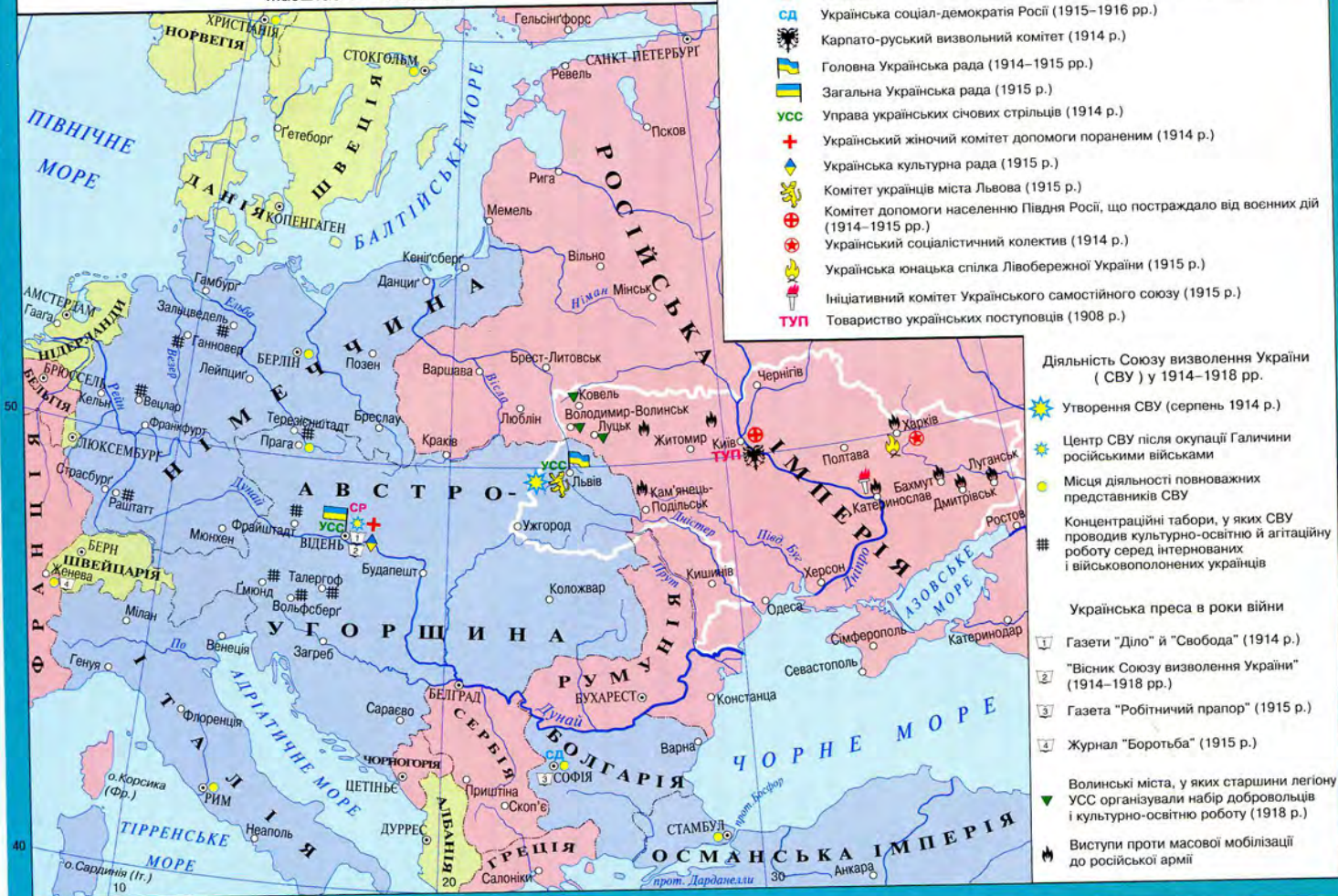
УКРАЇНА в 1907 – 1914 рр.

Масштаб 1 : 5 500 000



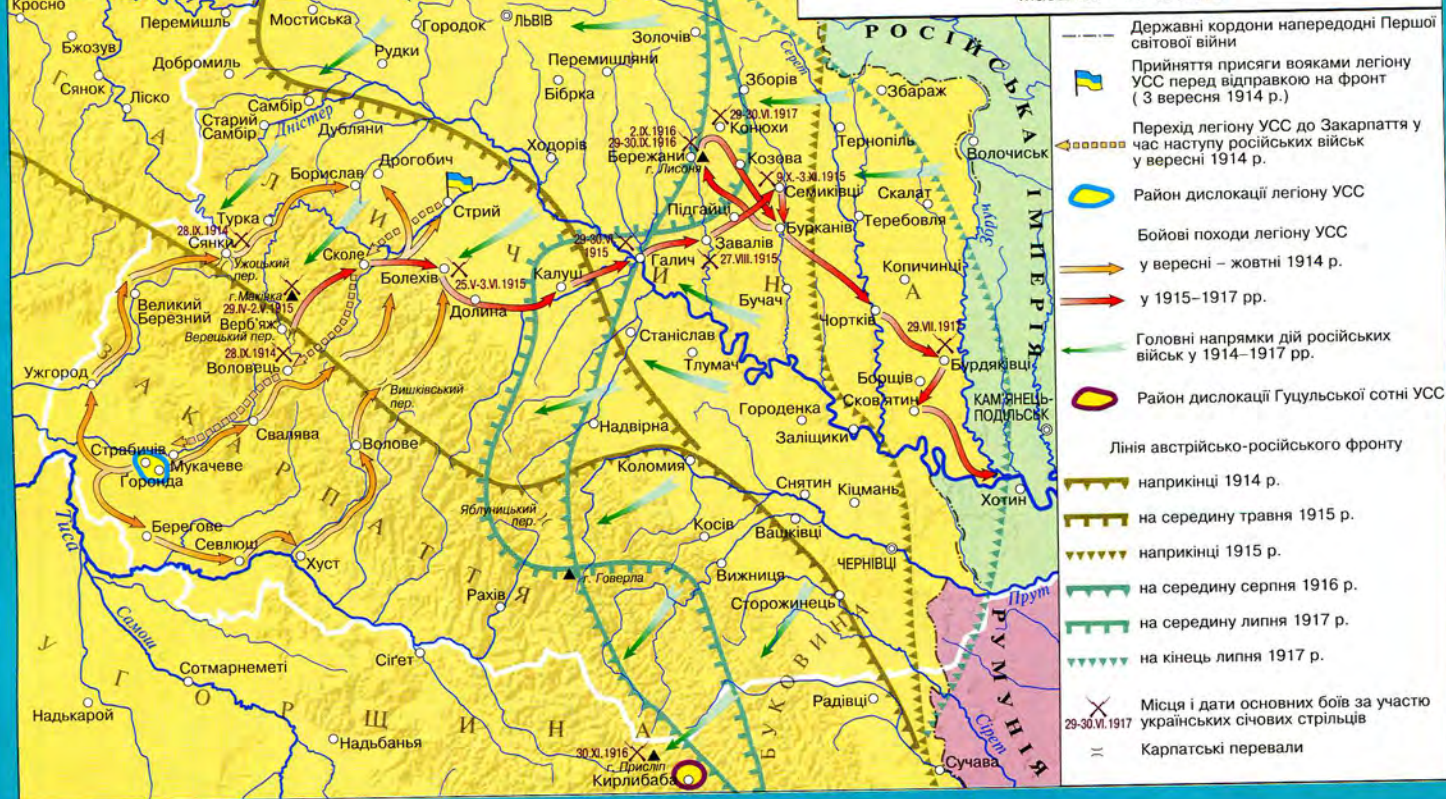
УКРАЇНСЬКІ ПОЛІТИЧНІ ПАРТІЇ, ГРОМАДСЬКІ ОРГАНІЗАЦІЇ І ЗБРОЙНІ ФОРМУВАННЯ В РОКИ ПЕРШОЇ СВІТОВОЇ ВІЙНИ

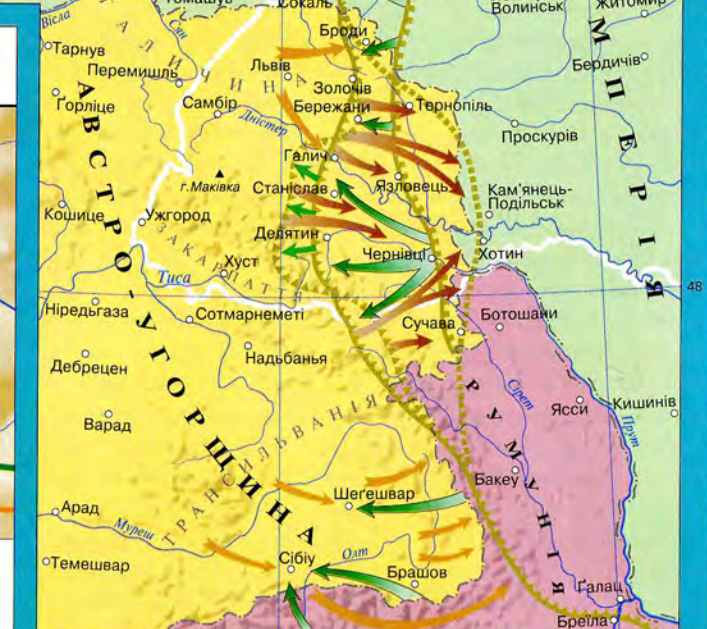
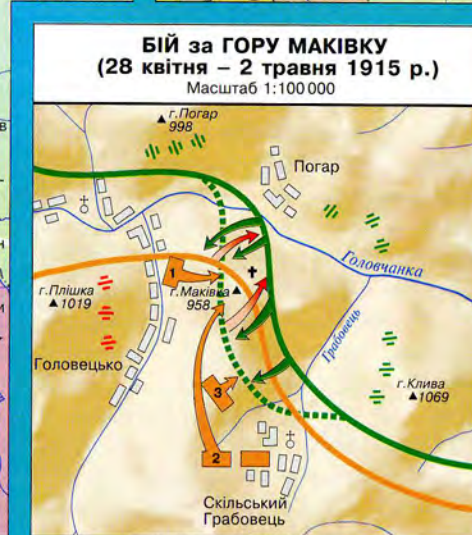
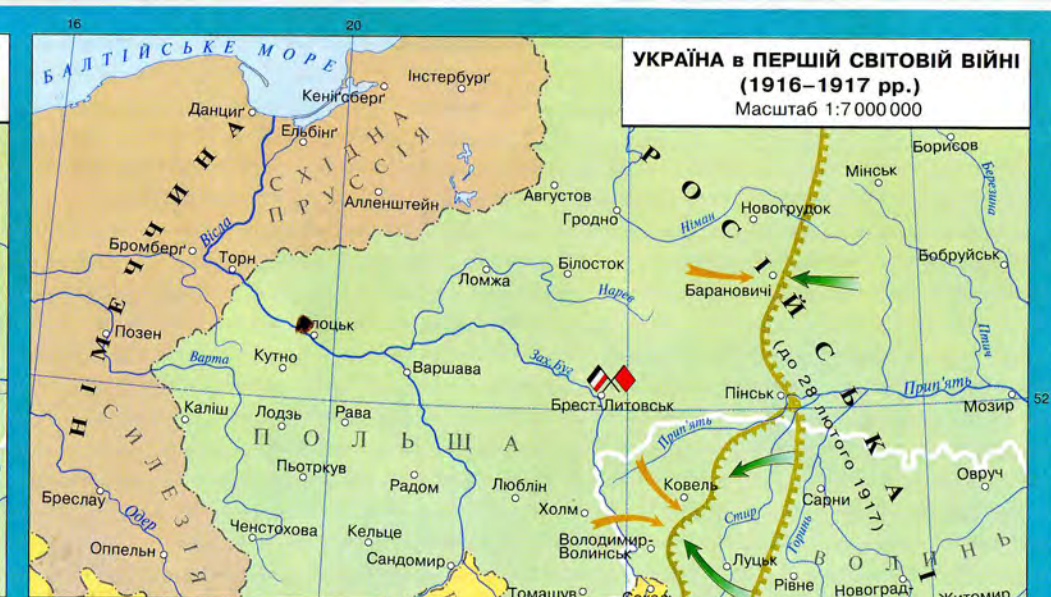
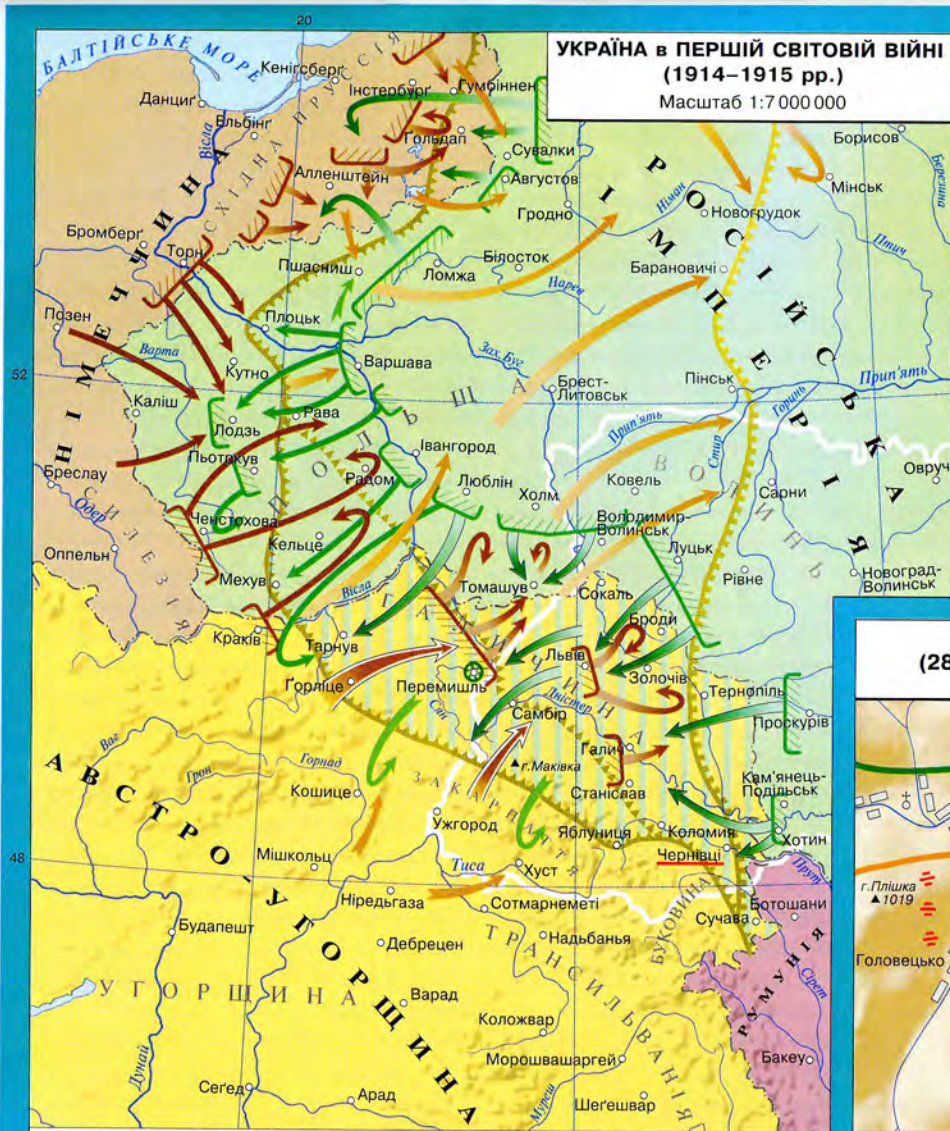
Масштаб 1 : 18 000 000



БОЙОВИЙ ШЛЯХ ЛЕГІОНУ УКРАЇНСЬКИХ СІЧОВИХ СТРІЛЬЦІВ (1914–1917 рр.)

Масштаб 1 : 2 500 000





1914 рік

Розгортання військ напередодні воєнних дій:
 російських
 німецьких і австро-угорських

Галицька битва (18 серпня – 21 вересня 1914 р.)
 Наступ російських військ
 Протидія та відступ німецьких і австро-угорських військ

Облога російськими військами Перемишля (17 вересня 1914 – 22 березня 1915 р.)
 Наступ російських військ у Східній Пруссії (17 серпня – 14 вересня 1914 р.)

Дії військ у жовтні – листопаді 1914 р.
 російських
 німецьких і австро-угорських

Лінія фронту на кінець 1914 р.
 російських
 німецьких і австро-угорських

Територія і центр Галицько-Буковинського генерал-губернаторства, утвореного російським урядом на окупованих землях
 Чернівці

1915 рік

Дії військ узимку та навесні 1915 р.
 російських
 німецьких і австро-угорських

Горлицький прорив (2–10 травня 1915 р.)
 Прорив фронту австро-угорськими військами 2 травня 1915 р.

Лінія фронту на 15 травня
 Російський наступ німецьких і австро-угорських військ у травні – жовтні 1915 р.

Лінія фронту наприкінці 1915 р.
 Російський наступ німецьких і австро-угорських військ у травні – жовтні 1915 р.

Лінії фронту 28 квітня:

австро-угорського
 російського
 Артилерійські батареї:
 австро-угорські
 російські

Розташування українських та угорських частин 28 квітня:

1 сотні першого куреня УСС під командуванням Т. Коссака
2 сотні другого куреня УСС під командуванням С. Горука
3 частини галицького й угорського ополчення

Наступ російських військ 28 квітня
 Рух куренів УСС назустріч російським військам; оборона Маківки 29–30 квітня

Лінія російського фронту на 1 травня
 Контрнаступ українських січових стрільців; повернення Маківки 2 травня

Цвинтар, де поховано 47 загиблих стрільців – місце щорічного вшанування усіх полеглих за Україну

1916 рік

Лінія фронту на початок 1916 р.
 Брусиловський прорив (4 червня – 20 вересня 1916 р.)

Наступ російських і румунських військ
 Контрудари німецьких і австро-угорських військ

Лінія фронту наприкінці 1916 р.
 Підписання угоди між представниками Німеччини і Австро-Угорщини та радянським урядом Росії про припинення воєнних дій на Східному фронті (15 грудня 1917 р.)

1917 рік

Червневий наступ російських військ
 Лінія фронту на 13 липня

Контрнаступ німецьких і австро-угорських військ
 Лінія фронту на 28 липня

Підписання угоди між представниками Німеччини і Австро-Угорщини та радянським урядом Росії про припинення воєнних дій на Східному фронті (15 грудня 1917 р.)

**ПОЧАТОК ВИЗВОЛЬНИХ ЗМАГАНЬ УКРАЇНСЬКОГО НАРОДУ.
УТВОРЕННЯ УКРАЇНСЬКОЇ НАРОДНОЇ РЕСПУБЛІКИ
(березень 1917 – березень 1918 рр.)**
Масштаб 1 : 6 700 000



Створення Української Центральної Ради (17 березня 1917 р.)
Масові українські національні маніфестації
Перший Універсал Центральної Ради (23 червня 1917 р.);
проголошення національно-територіальної автономії України
Межі розселення українців
Територія автономної України відповідно до „Тимчасової інструкції
Генеральному Секретаріатові Тимчасового уряду на Україні”
(17 серпня 1917 р.)



ПОЛЬСЬКА
РЕГЕНТСЬКА
РАДА

Території, на які було поширено владу Генерального Секретаріату
після падіння Тимчасового уряду за рішенням державних зборів
Української Центральної Ради (13 листопада 1917 р.)
Територія і столиця Української Народної Республіки,
проголошеної 20 листопада 1917 р.
Державно-територіальні утворення, які виникли після розпаду
Російської імперії
Межа просування німецьких і австро-угорських військ восени 1917 р.



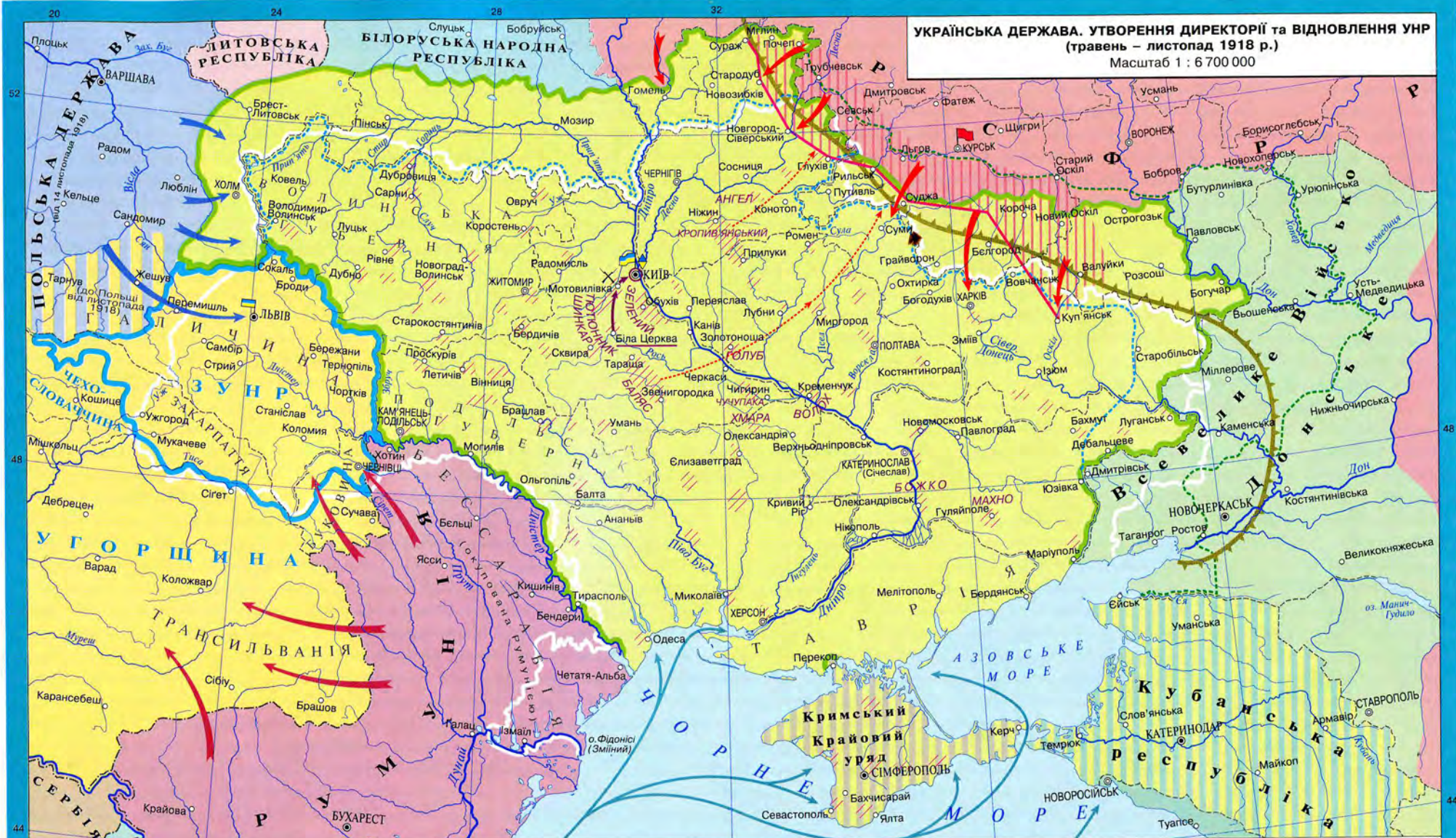
ВОЛИНЬ
ЛУЧЬ

Території, передані Українській Народній Республіці за умовами
Брестської угоди між УНР та Німеччиною, Австро-Угорщиною,
Болгарією і Туреччиною (9 лютого 1918 р.)
Кордони УНР за Брестською угодою
Межа територій, приналежність яких до України залишалася
спірною
Назви, центри і межі нових адміністративно-територіальних
одиниць за законом про адміністративно-територіальний
устрій УНР (2–4 березня 1918 р.)
Примітка. Дати подано за новим стилем

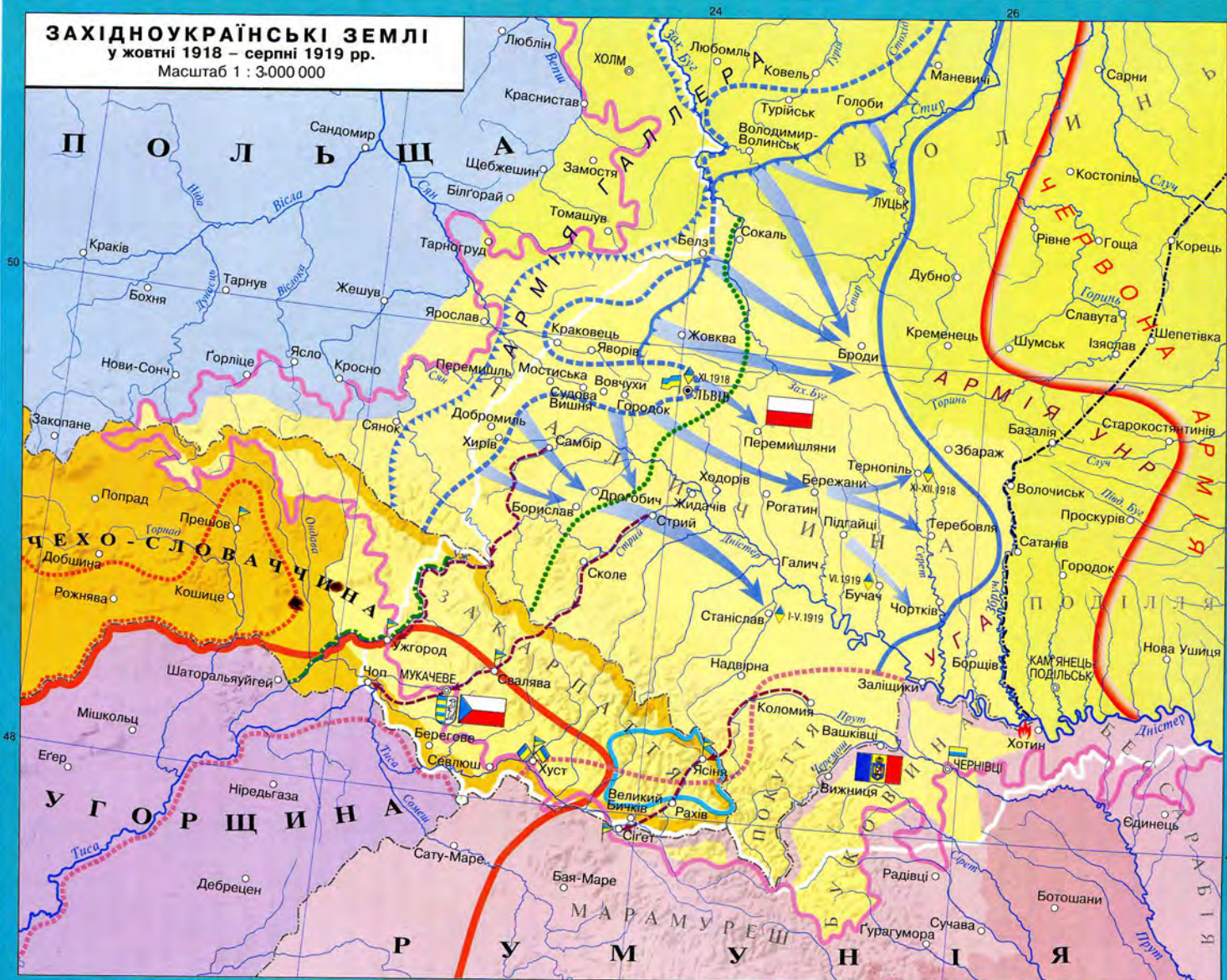
**ПЕРША ВІЙНА РАДЯНСЬКОЇ РОСІЇ
з УКРАЇНСЬКОЮ НАРОДНОЮ РЕСПУБЛІКОЮ
(грудень 1917 – травень 1918 рр.)**
Масштаб 1 : 5 500 000



- Українська Народна Республіка у листопаді 1917 р.
- Урочищі заходи на знак підтримки проголошення УНР 20 листопада 1917 р.
- Всеукраїнський з'їзд Рад селянських, робітничих і солдатських депутатів 17–19 грудня 1917 р. Провал спроби більшовиків усунути Центральну Раду від влади мирним шляхом
- Перший Всеукраїнський з'їзд робітничих, солдатських і селянських депутатів (24–25 грудня 1917 р.). Проголошення України радянською республікою
- Збройні повстання, спровоковані більшовиками у великих містах України
- Тимчасові радянські республіки, утворені більшовиками і підпорядковані Раднаркому РСФРР
- Райони концентрації військ радянської Росії та частин Південно-Західного фронту російської армії, загатованих більшовиками у грудні 1917 – січні 1918 рр.
- Напрямки загального наступу радянських військ, розпочатого 21 грудня 1917 р.
- Дати захоплення міст радянськими військами
- Місця найбільших боїв
- Проголошення незалежності УНР 22 січня 1918 р.
- Оборона Києва українськими частинами 26 січня – 8 лютого 1918 р.
- Місця розташування Малої Ради та уряду УНР після окупації Києва радянськими військами
- Межа просування німецьких і австро-угорських військ наприкінці 1917 р.
- Окупація Бессарабії Румунією у січні 1918 р.
- Підписання Брестської мирної угоди (9 лютого 1918 р.) і звернення делегації УНР з проханням про допомогу до народів Німеччини і Австро-Угорщини
- Територія, передана УНР за умовами Брестської угоди
- Територія, контрольована військами УНР на 18 лютого 1918 р.
- Загальний наступ німецьких і австро-угорських військ, розпочатий 18 лютого 1918 р.
- Дії українських військ у грудні 1917 – травні 1918 рр.
- Дати звільнення міст від більшовиків
- Межа просування німецьких і австро-угорських військ у травні 1918 р.
- Межа поділу території України на райони німецького та австро-угорського впливу
- Підняття Чорноморським флотом українських прапорів 29 квітня 1918 р.
- Примітка. Дати подано за новим стилем



ЗАХІДНОУКРАЇНСЬКІ ЗЕМЛІ у жовтні 1918 – серпні 1919 рр. Масштаб 1 : 3 000 000

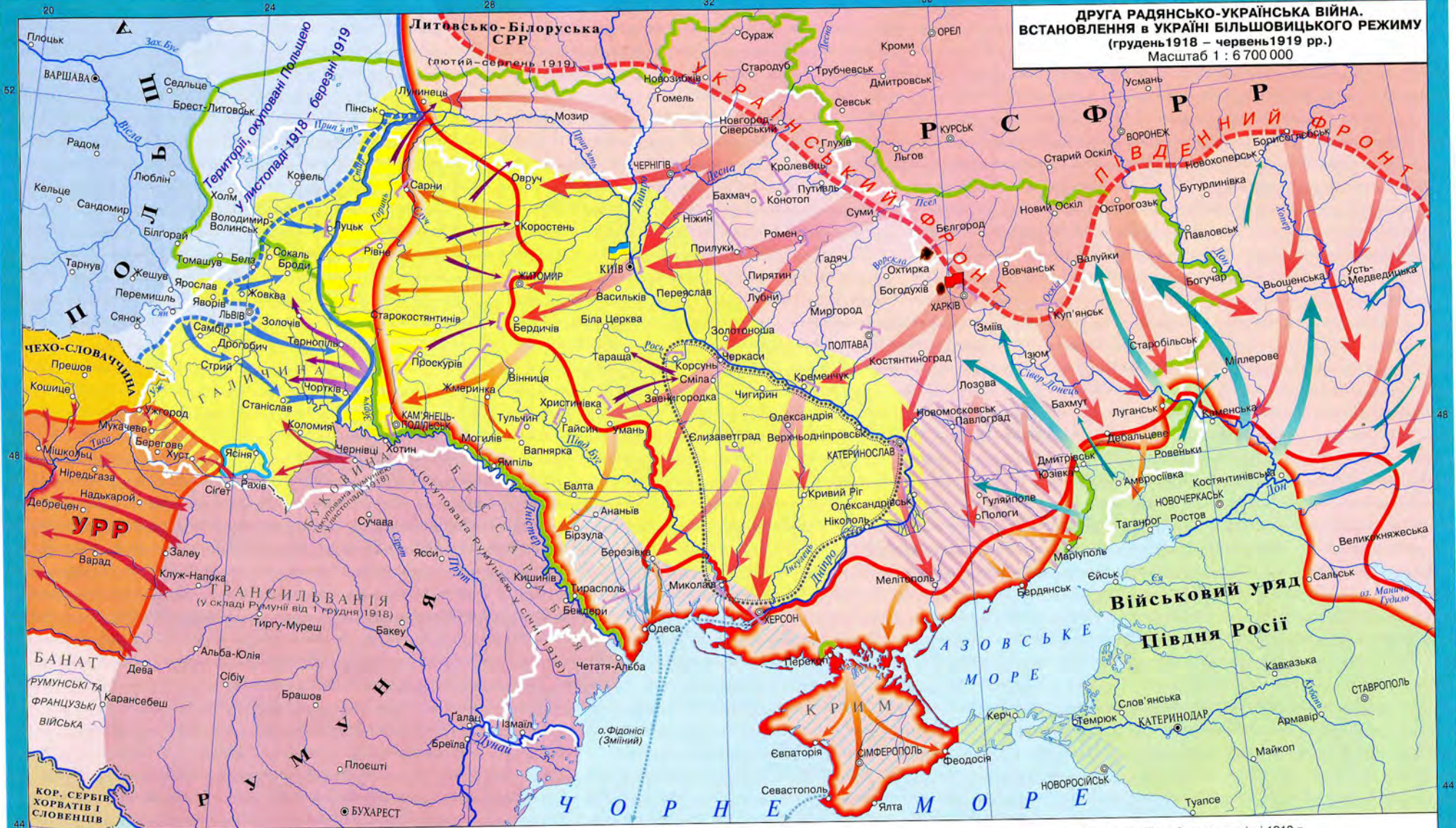


ЧОРТКІВСЬКА НАСТУПНА ОПЕРАЦІЯ (ОФЕНЗИВА) **УКРАЇНСЬКОЇ ГАЛИЦЬКОЇ АРМІЇ.** **ЗАВЕРШЕННЯ ОКУПАЦІЇ ГАЛИЧИНИ ПОЛЬЩЕЮ** (червень – липень 1919 р.) Масштаб 1 : 2 500 000



- Західна межа розселення українців
- Територія Української Держави гетьмана П.Скоропадського у жовтні 1918 р.
- Територія, на якій було проголошено Західноукраїнську Народну Республіку (ЗУНР), відповідно до ухвали Української національної ради 19 жовтня 1918 р.
- Повстання у Львові 1 листопада 1918 р.
- Місця перебування Української національної ради та уряду ЗУНР із зазначенням дат Українсько-польський фронт
- 10 листопада 1918 р.
- 22 січня 1919 р.
- 14 травня 1919 р.
- Демаркаційна лінія між українськими та польськими військами, запропонована французьким генералом Бартелемі 28 лютого 1919 р.
- Наступ польської армії генерала Галлера у травні 1919 р.
- Українсько-польський фронт 8 червня 1919 р.
- Межа просування радянських військ на початок червня 1919 р.
- Завершення окупації Галичини польськими військами у липні 1919 р.
- Демаркаційна лінія між українськими та польськими військами за угодою від 1 вересня 1919 р.
- Румунія у 1917 р.
- Території, приєднані до Румунії у січні 1918 – травні 1919 рр.
- Велике народне віче буковинських українців (3 листопада 1918 р.); прийняття рішення про вхідження краю до Соборної України
- Окупація Румунією Буковини у листопаді 1918 р.
- Антирумунське повстання під проводом більшовиків у січні 1919 р.
- Межа просування румунських військ у червні 1919 р.
- Головні Народні ради на Закарпатті
- Демаркаційна лінія між чехо-словацькими та угорськими військами, встановлена Антантою у листопаді 1918 р.
- Проголошення автономної Руської Країни у складі Угорщини (21 грудня 1918 р.)
- Рейди частин УГА до Закарпаття у січні 1919 р.
- Гуцульська республіка у січні 1919 р.
- Всенародні збори угорських русинів-українців 21 січня 1919 р.; ухвала рішення про приєднання Закарпаття до Соборної України
- Межа території, на яку поширювалася влада уряду Угорської Радянської Республіки у березні-квітні 1919 р.
- Межа Словацької Радянської Республіки 16 червня – 7 липня 1919 р.
- Передача Закарпаття Чехо-Словаччині за рішенням країн Антанти (квітень 1919 р.). Прийняття Центральною радою карпатських українців рішення про вхідження краю до складу Чехо-Словащини на правах автономії (16 травня 1919 р.)
- Державні кордони, встановлені на літо 1920 р.
- Межа між Західною областю УНР (ЗОУНР) та УНР
- Українські території, які на червень 1919 р. було окуповано
- Польщею
- Румунією
- Лінія фронту 8 червня
- Райони зосередження українських армій напередодні наступу
- Наступ Української Галицької Армії 8–28 червня
- Межа просування українських військ на 28 червня
- Контрнаступ польських військ
- Відхід УГА за Збруч 17 липня; завершення окупації Галичини польськими військами
- Території, захоплені польськими військами до 1 вересня 1919 р.

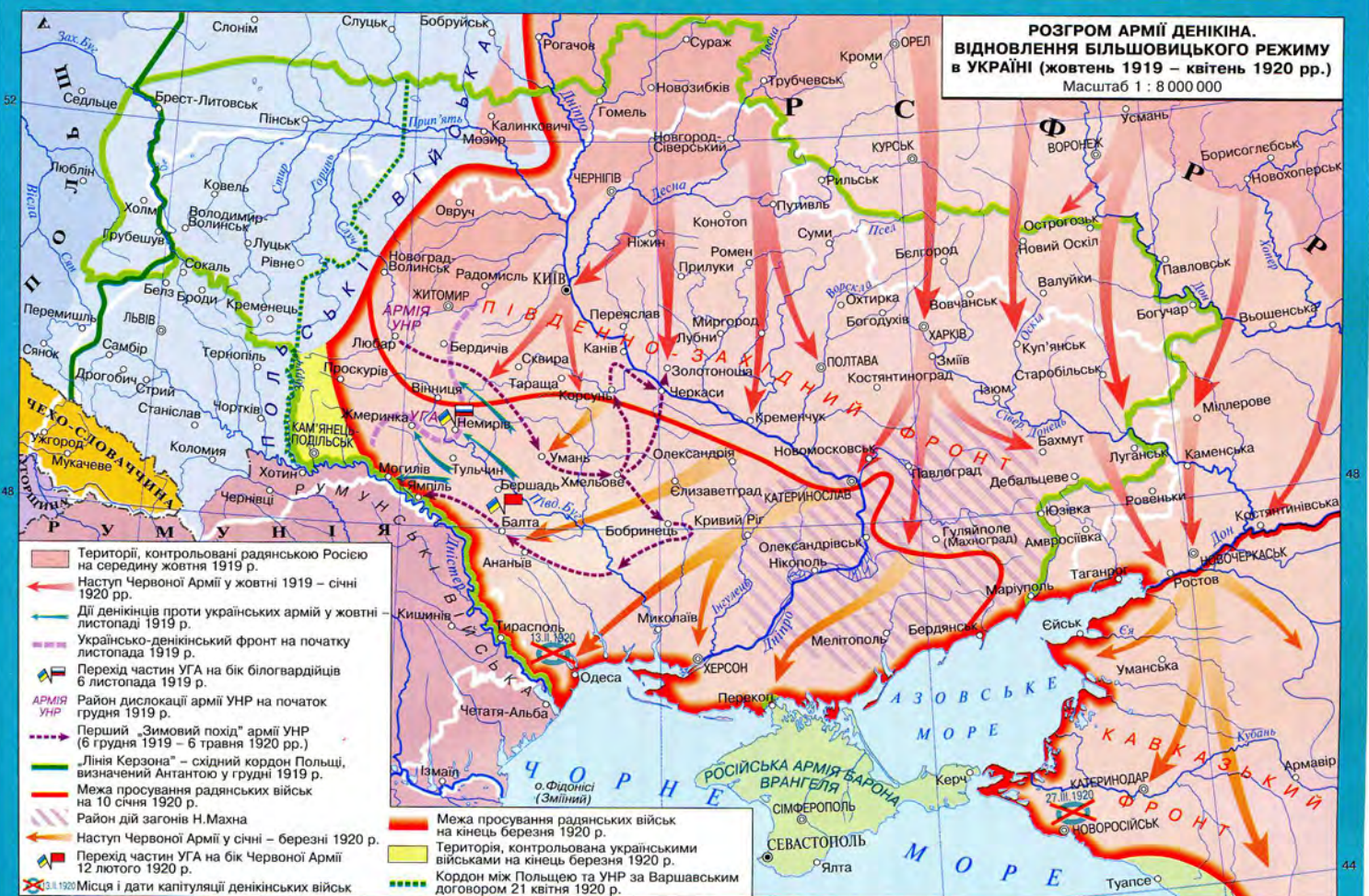
**ДРУГА РАДЯНСЬКО-УКРАЇНСЬКА ВІЙНА.
ВСТАНОВЛЕННЯ в УКРАЇНІ БІЛЬШОВИЦЬКОГО РЕЖИМУ
(грудень 1918 – червень 1919 рр.)**
Масштаб 1 : 6 700 000



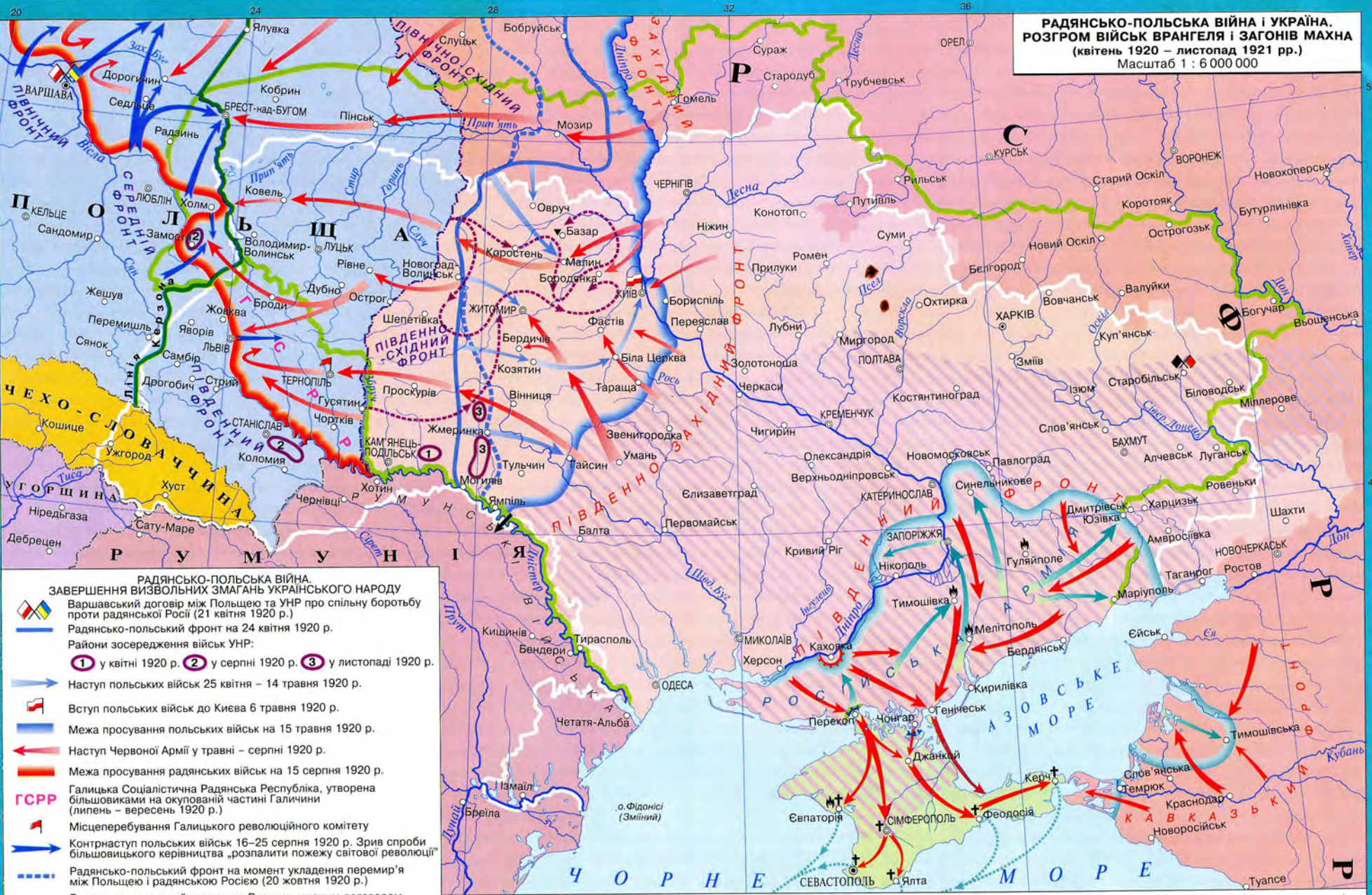
- Кордони Української Народної Республіки
- Розміщення військ УНР у грудні 1918 р.
- Межа просування радянських військ на початку січня 1919 р.
- Проголошення Акту злуки між УНР і ЗУНР 22 січня 1919 р.
- Території, які контролювалися Директорією УНР на 22 січня 1919 р.
- Гуцульська республіка у січні 1919 р.
- Території, окуповані військами Антанти на кінець січня 1919 р.
- Дії Добровольчої армії генерала А.Денікіна у січні – лютому 1919 р.
- Наступ радянських військ у січні – березні 1919 р.

- Третій Всеукраїнський з'їзд Рад (1–6 березня 1919 р.); проголошення Української Соціалістичної Радянської Республіки (УСРР)
- Межа просування радянських військ на середину березня 1919 р.
- Протидії наступу більшовиків у березні 1919 р. з боку військ УНР → Антанти
- Українсько-польський фронт наприкінці березня 1919 р.
- Проголошення Угорської Радянської Республіки 21 березня 1919 р.
- Територія, контрольована урядом радянської Угорщини на 16 квітня 1919 р.
- Дії румунських і чехо-словацьких військ у квітні – травні 1919 р.
- Територія радянської Угорщини на початку травня 1919 р.
- Напрями ударів радянських військ у березні – червні 1919 р.; спроба прийти на допомогу Угорській Радянській Республіці

- Евакуація військ Антанти у квітні 1919 р.
- Межа територій, захоплених радянськими військами на початок травня 1919 р.
- Район, охоронений антибільшовицьким повстанням отамана М.Григор'єва у травні 1919 р.
- Район дій загонів Н.Махна у квітні – травні 1919 р.
- Наступ польських військ у травні – червні 1919 р.
- Межа просування польських військ на початок червня 1919 р.
- Територія, яка залишалася під контролем Директорії УНР на початок червня 1919 р.
- Чортківська наступальна операція (офензива) Української Галицької Армії (8–28 червня 1919 р.)
- Початок загального наступу Добровольчої армії генерала А.Денікіна у травні – червні 1919 р.



**РАДЯНСЬКО-ПОЛЬСЬКА ВІЙНА І УКРАЇНА.
РОЗГРОМ ВІЙСЬК ВРАНГЕЛЯ І ЗАГОНІВ МАХНА
(квітень 1920 – листопад 1921 рр.)**
Масштаб 1 : 6 000 000



- РАДЯНСЬКО-ПОЛЬСЬКА ВІЙНА.
ЗАВЕРШЕННЯ ВИЗВОЛЬНИХ ЗМАГАНЬ УКРАЇНСЬКОГО НАРОДУ**
Варшавський договір між Польщею та УНР про спільну боротьбу проти радянської Росії (21 квітня 1920 р.)
Радянсько-польський фронт на 24 квітня 1920 р.
Райони зосередження військ УНР:
① у квітні 1920 р. ② у серпні 1920 р. ③ у листопаді 1920 р.
- Наступ польських військ 25 квітня – 14 травня 1920 р.
 - Вступ польських військ до Києва 6 травня 1920 р.
 - Межа просування польських військ на 15 травня 1920 р.
 - Наступ Червоної Армії у травні – серпні 1920 р.
 - Межа просування радянських військ на 15 серпня 1920 р.
 - ГСРР** Галицька Соціалістична Радянська Республіка, утворена більшовиками на окупованій частині Галичини (липень – вересень 1920 р.)
 - Місцезабуття Галицького революційного комітету
 - Контрнаступ польських військ 16–25 серпня 1920 р. Зрів спроби більшовицького керівництва „розпалити пожежу світової революції”
 - Радянсько-польський фронт на момент укладення перемир'я між Польщею і радянською Росією (20 жовтня 1920 р.)
 - Радянсько-польський кордон за Ризьким мирним договором від 18 березня 1921 р.
 - Другий „зимовий похід” армії УНР (жовтень – листопад 1921 р.)
 - Місце розстрілу взятих у полон учасників другого „зимового походу” (23 листопада 1921 р.)
- РОЗГРОМ ВІЙСЬК ВРАНГЕЛЯ**
Територія, контрольована Військовим урядом Півдня Росії на 5 червня 1920 р.
→ Наступ Російської армії барона Врангеля у червні – жовтні 1920 р.

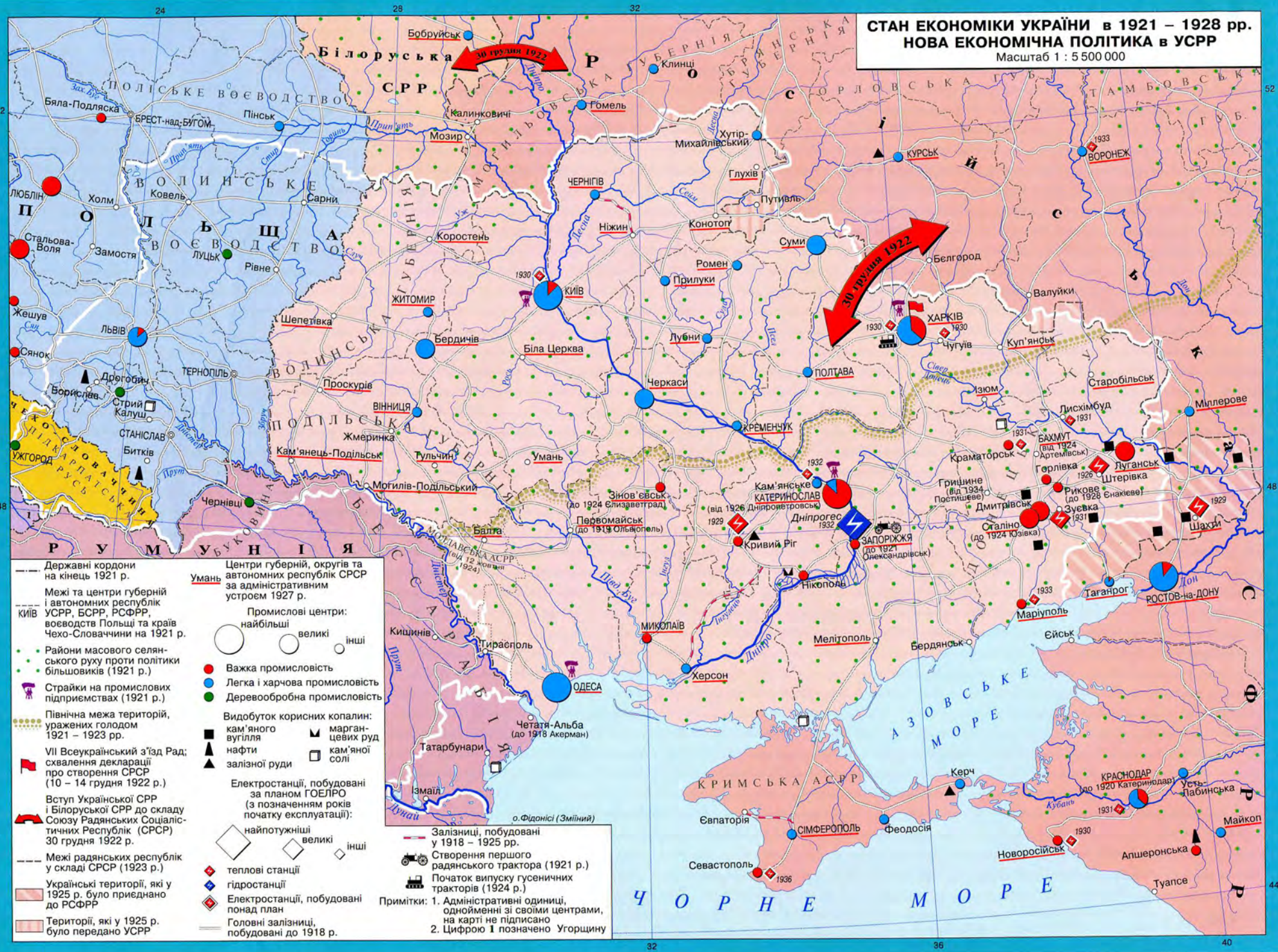
- Межа найдальшого просування білогвардійських військ (серпень – жовтень 1920 р.)
- Каховський плацдарм Червоної Армії
- Перекопсько-Чонгарські укріплення військ Врангеля
- Укладення угоди між командуванням Червоної Армії та Н.Махном про спільну боротьбу з Врангелем (2 жовтня 1920 р.)
- Наступ Червоної Армії у серпні – листопаді 1920 р.
- Евакуація залишків військ Врангеля до Туреччини і Болгарії
- Місця масових страт більшовиками полонених білогвардійців і представників заможних прошарків суспільства
- Місця, де частини Червоної Армії намагалися оточити і знищити загони Н.Махна (осінь 1920 р.)
- Райони дій загонів Н.Махна (жовтень 1920 – серпень 1921 рр.)
- Перехід залишків махновських загонів на територію Румунії 26 серпня 1921 р.
- Кордони Української Народної Республіки у 1918 р.
- Територія Української Соціалістичної Радянської Республіки у 1921 р.

КУЛЬТУРА І ДУХОВНЕ ЖИТТЯ в УКРАЇНІ 1917 – 1920 рр.

Масштаб 1 : 5 500 000



**СТАН ЕКОНОМІКИ УКРАЇНИ в 1921 – 1928 рр.
НОВА ЕКОНОМІЧНА ПОЛІТИКА в УСРР**
Масштаб 1 : 5 500 000





УКРАЇНЬСЬКА ПОЛІТИЧНА ЕМІГРАЦІЯ в МІЖВОЄННИЙ ПЕРІОД

Масштаб 1 : 18 000 000



- Табори інтернованих воєнків армії УНР в Польщі в 1920 – 1921 рр.
- Країни зі значним українським населенням або із впливовою українською політичною діаспорою
- Країни, уряди яких надавали підтримки українському рухові
- Місцеперебування уряду УНР у вигнанні
- Місцеперебування уряду ЗУНР у вигнанні
- Осередки українських політичних партій і організацій
- Партії соціалістичного спрямування (УСДРП, УПСР)
- Укаписти
- Українська радикально-демократична партія (УРДП)
- Український союз хліборобів-державників (монархісти, прихильники гетьмана П. Скоропадського)

- УВО Українська військова організація
- ОУН Організація українських націоналістів
- Всеукраїнська Національна рада
- Народна Українська рада
- Головна Українська еміграційна рада
- Товариство українських комбатантів
- Культурно-освітні організації
- Український вільний університет. Високий педагогічний інститут ім. М. Драгоманова та Український академічний комітет
- Українська господарська академія
- Український науковий інститут

- Музей визвольної боротьби
- Українське товариство прихильників Ліги Націй
- Центральний союз українського студентства
- Українські видавництва
- Місяця смерті:
 - 1 С. Петлюри (1926 р.)
 - 2 Н. Махна (1934 р.)
 - 3 С. Коновальця (1938 р.)

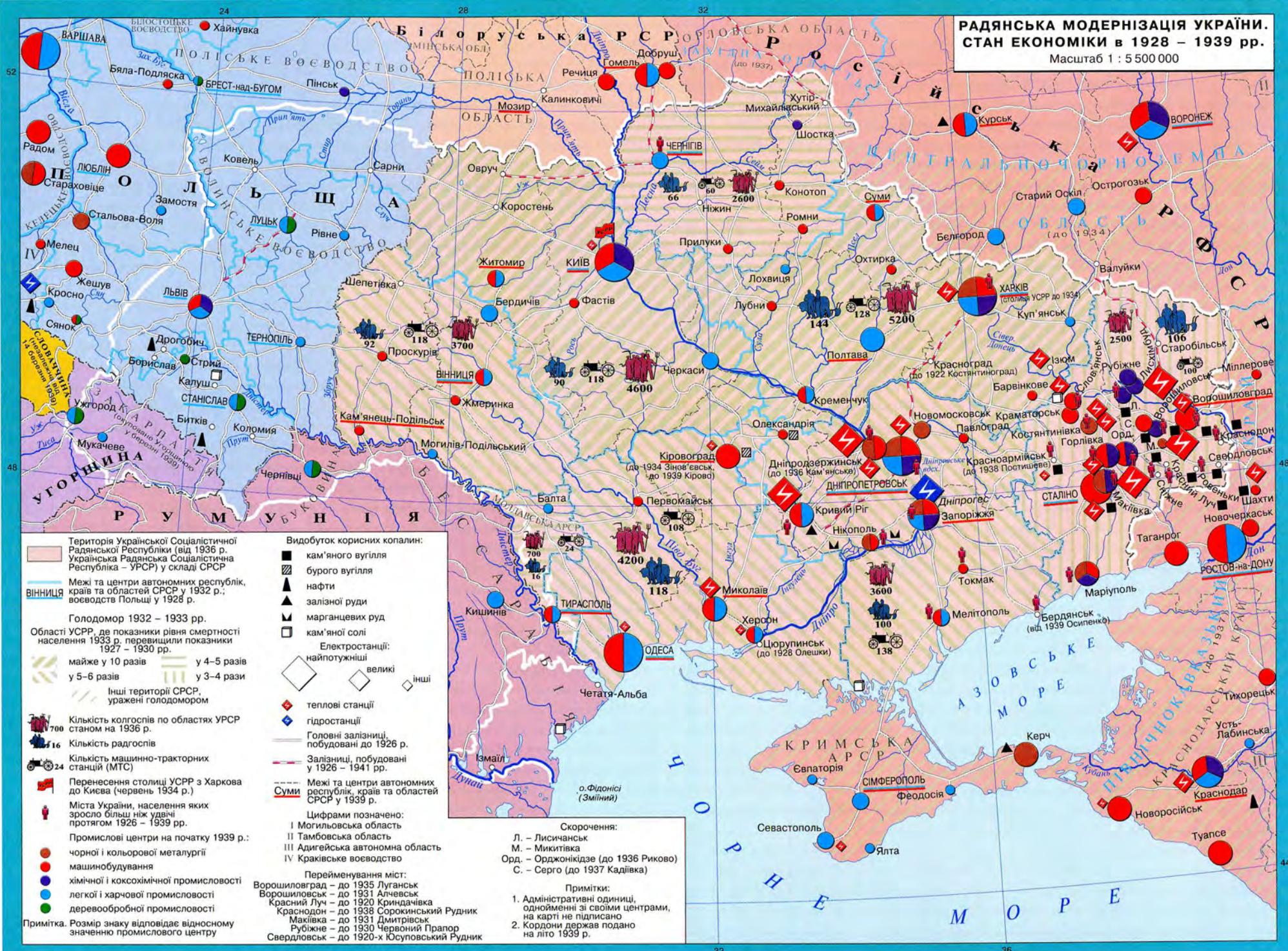
Примітка. Кордони держав подано на початок 1938 р.

Цифрами позначено держави:

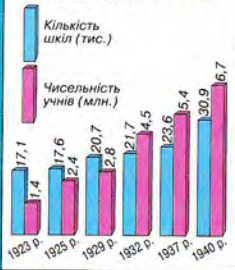
- | | | |
|--------------|---------------|-----------------------|
| 1 Люксембург | 3 Монако | 5 Сан-Марино |
| 2 Андорра | 4 Ліхтенштейн | 6 вільне місто Данциг |

РАДЯНЬСЬКА МОДЕРНІЗАЦІЯ УКРАЇНИ. СТАН ЕКОНОМІКИ в 1928 – 1939 рр.

Масштаб 1 : 5 500 000



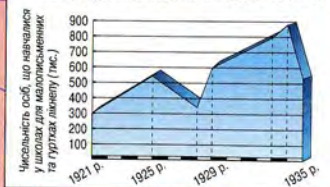
ЧИСЕЛЬНІСТЬ УЧНІВ І КІЛЬКІСТЬ ШІКІЛ В УРСР



КУЛЬТУРНЕ ЖИТТЯ УКРАЇНИ в 1921 – 1939 рр.

Масштаб 1 : 5 500 000

ЛІКВІДАЦІЯ НЕПИСЬМЕННОСТІ В УРСР





ІННОВАЦІЙНІ ТЕХНОЛОГІЇ В ОСВІТІ



**Інтерактивний
навчально-методичний сайт**
<http://osvit.net.com.ua>

Інтернет-версії електронних навчальних атласів,
стінних та контурних карт, підручники від провідних
авторів, розробки уроків, методичні рекомендації
та багато іншої корисної інформації

Для школярів, студентів, учителів, методистів!

ЕЛЕКТРОННІ АТЛАСИ



Електронний атлас суміщає в собі властивості
поліграфічного навчального атласу
з контурними картами, текстового посібника,
збірника тестових запитань (завдань), каталогу
ілюстрацій та відеосюжетів, конструктора уроків.

За допомогою мережних версій CD-атласів можна створювати презентації,
тестування і транслювати їх в мережі класу. Вся статистика тестувань
автоматично зберігається в електронному класному журналі.

АТЛАСИ та КОНТУРНІ КАРТИ

Географія



Історія України



Всесвітня історія

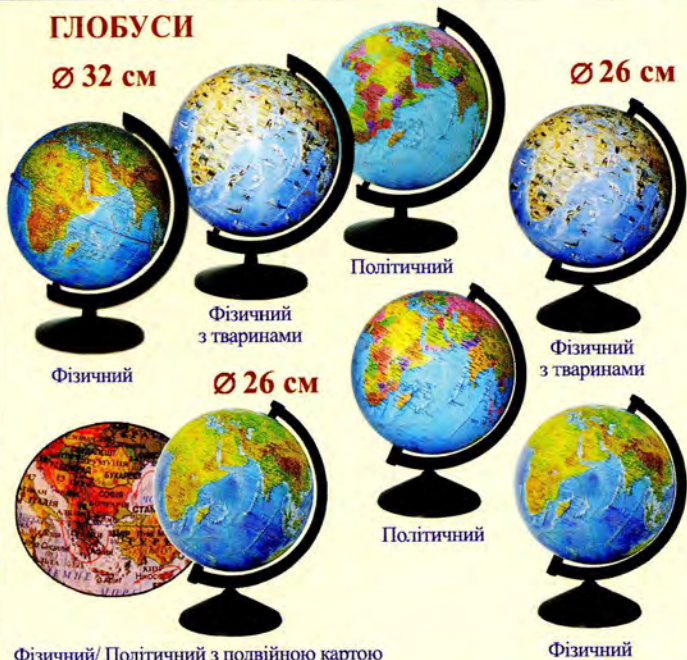


Атласи та контурні карти з історії та географії
Інституту передових технологій використовуються
Українським центром оцінювання якості освіти для тестових
завдань (ліцензійний договір № 15-09/08/ДЛ від 15 вересня 2008 року)

ГЛОБУСИ

Ø 32 см

Ø 26 см



Фізичний / Політичний з подвійною картою

Фізичний

СТІННІ НАВЧАЛЬНІ КАРТИ

для кабінетів географії та історії



Уся навчальна продукція має грифи Міністерства освіти і науки, молоді та спорту України

Продукція відповідає санітарному законодавству України (висновок Державної санітарно-епідеміологічної служби № 05.03.02-04/58133)



ІНСТИТУТ ПЕРЕДОВИХ ТЕХНОЛОГІЙ

м. Київ, вул. Попудренка, 54, офіс 203,
Тел/факс: +38 044 292-20-27, +38 044 568-53-32
e-mail: iat@antex.kiev.ua; <http://iat.kiev.ua>

Місця продажу навчальних посібників в Києві за цінами виробника:

вул. Попудренка, 54, магазин при вході ліворуч
Книжковий ринок на Петрівці, ряд 22, місце 11

Оптовикам та освітянам - знижки!

РЕКОМЕНДОВАНО МІНІСТЕРСТВОМ ОСВІТИ І НАУКИ, МОЛОДІ ТА СПОРТУ УКРАЇНИ

(лист №1/11-5396 від 30.06.2011 р.)

Атлас укладено та підготовлено до друку ПрАТ "Інститут передових технологій" 2011 р.

Перевидано 2012 р.

Свідчення про внесення суб'єкта видавничої справи до Державного реєстру видавців,
виготовників і розповсюджувачів видавничої продукції ДК №4348 від 27.06.2012 р.

вул. Попудренка, 54, Київ-94, МСП-660; 02660
тел. (044) 296 7171, 568 5332
E-mail: iat@antex.kiev.ua <http://www.iat.kiev.ua>

Упорядники: О.В. Гісем, Д.В. Ісаєв, О.О. Мартинюк
Редактори: І.В. Бусол, Д.В. Ісаєв
Рецензенти: доктор історичних наук, професор
В.М. Даниленко, О.О. Горовська, Ю.С. Комаров

Формат паперу 62x88
Ум. друк. арк. 1,01 + обкладинка

Підписано до друку 02.07.2012 р.
Папір крейдяний 80 г/м²
© ПрАТ "Інститут передових технологій", 2011 – 2012 рр.
© ТОВ "Антекс-К", 2011 – 2012 рр.
© Барпадіні О.В., 2011 – 2012 рр.

ISBN 978-966-455-100-4

